


# Os cânions e seus mistérios.

[gpusc.com.br/2015/04/13/os-canions-e-seus-misterios/](http://gpusc.com.br/2015/04/13/os-canions-e-seus-misterios/)

Luiz Prestes Junior

A região localizada no extremo sul catarinense é conhecida como Caminhos dos Cânions e dentro desta região há o Parque Nacional dos Aparados da Serra e o Parque Nacional da Serra Geral, ambos protegendo a diversidade da região.



Na região serrana de Santa Catarina situa-se o Parque Nacional de São Joaquim, que além de conservar os ecossistemas existentes, possui cânions e também os pontos turísticos mais famosos, o Morro da Igreja e a Pedra Furada.

Além dos cânions, da rica flora e fauna, estas duas regiões têm algo em comum. Nestas regiões é comum o avistamento de OVNI's, luzes estranhas, artes rupestres gravadas em rochas e muitos mistérios.

O GPUSC esteve nestas regiões, observou as artes rupestres, ouviu testemunhas, conversou com moradores da região e funcionários dos parques para saber mais informações sobre os mistérios que ocorrem nestes locais.

## **Cambará do Sul.**

A equipe do GPUSC esteve em Cambará do Sul-RS durante 2 dias e uma noite e pode observar além do céu estrelado, as belezas da região ao anoitecer e amanhecer e também ouvir várias testemunhas que avistaram luzes estranhas na região e também nos cânions.

Entre os vários relatos de testemunhas, citamos o relato do Sr. José S. Silva, agricultor da região. Que

relatou ser comum o avistamento de bolas de luz nas cores vermelhas ou laranjas sobrevoando os cânions e inclusive descendo pelos desfiladeiros como se fosse pousar no fundo do abismo.

Outras testemunhas também relataram o avistamento de luzes estranhas de coloração vermelha, laranja e também amarela que sobrevoam a região dos cânions.

Conversamos com guias da região e os mesmos relataram que é comum o avistamento de luzes estranhas entre os cânions e que as mesmas não possuem o formato de aviões ou helicópteros.

### **Urubici e região.**

Posteriormente o GPUSC pesquisou a região do município de Urubici-SC. Visitando a Pedra Furada, Morro da Igreja, as Serras do Rio do Rastro e do Corvo Branco e outros locais.

Efetuamos pesquisas na região por 3 dias e 2 noites e pudemos visitar os locais onde há artes rupestres, conversar com moradores da região e testemunhas que avistaram luzes estranhas e também OVNI's.

Entres os diversos relatos de testemunhas, citamos os relatos do Sr. Carlos Santos e do Sr. Joaquim Alves Moreira que relataram o avistamento de objetos luminosos vermelhos no formato de esfera

sobrevoando os paredões da Serra do Corvo Branco e descendo e subindo os desfiladeiros e sumindo de repente. Segundo eles, o avistamento destas luzes é comum na região.

Também conseguimos o relato de uma moradora da região que solicitou para

não ser identificada e portanto a mesma será chamada de Dona Maria. A mesma relatou que é comum o aparecimento de OVNI's na região próximo ao Morro da Igreja e que vários moradores da região também comentam sobre estes avistamentos.

Conversamos com alguns agricultores da região e conseguimos vários relatos de luzes estranhas que sobrevoam as plantações e que parecem e desaparecem do nada.

**Nota:** A equipe do GPUSC está analisando as imagens, relatos e os dados recolhidos durante as pesquisas de campo realizadas nestas regiões para tentar solucionar os estranhos eventos relatados e voltará a estas regiões para mais pesquisas.

GPUSC


Imagens: Luiz Prestes Junior / Fernanda Mishara.







Parque Nacional de Aparados da Serra



Esfera Luminosa



Céu estrelado




Vista município de Urubici



Serra Rio do Rastro



Serra Rio do Rastro



Serra Corvo Branco



Urubici





Urubici



Pedra Furada



Inscrições Rupestres – Urubici




Inscrições Rupestres – Urubici




Inscrições Rupestres – Urubici



Inscrições Rupestres – Urubici



Inscrições Rupestres – Urubici



Esfera luminosa



Suposto OVNI fotografado em Urubici